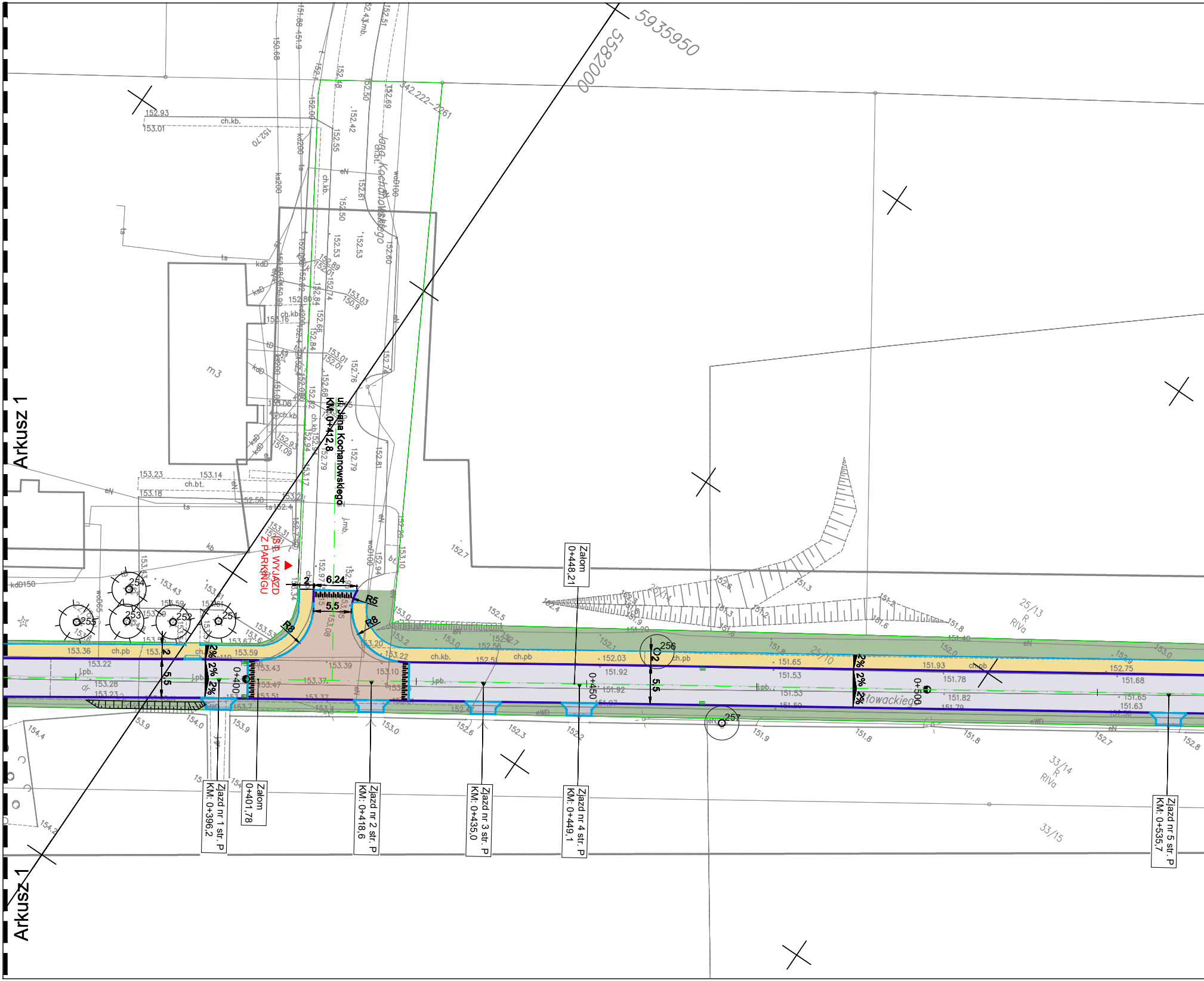
Arkusz 1
Arkusz 1
5935950
5582000
ul. Jana Kochanowskiego
KM: 0+412,8
IST. WYJAZD
Z PARKINGU
6,24
2
5,5
R5
R8
R8
2%
2%
2%
2%
2%
5,5
5,5
2
0,2
0+400
0+450
0+500
Załom
0+448,21
Załom
0+401,78
Zjazd nr 1 str. P
KM: 0+396,2
Zjazd nr 2 str. P
KM: 0+418,6
Zjazd nr 3 str. P
KM: 0+435,0
Zjazd nr 4 str. P
KM: 0+449,1
Zjazd nr 5 str. P
KM: 0+535,7
Słowackiego
Jana Kochanowskiego
m3
251
252
253
254
255
256
257
25/13
R
RIVa
25/14
25/10
33/14
R
RIVa
33/15
342.222-2261
ch.kb.
ch.pb
ch.bt.
j.pb.
j.mb.
kdD150
eN
eWD
ts
kb
wbD100
kd200

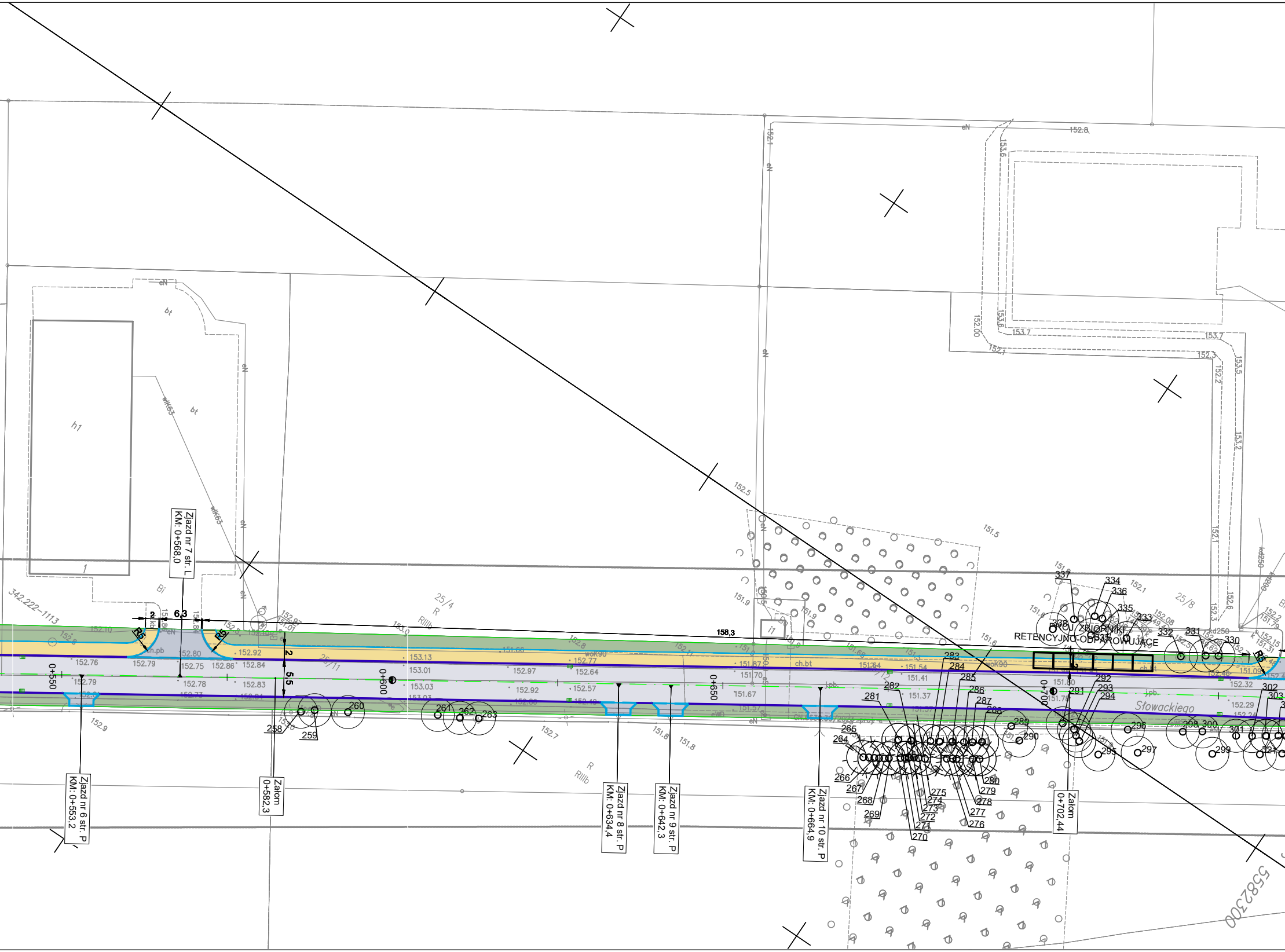

Zjazd nr 7 str. L
KM: 0+568,0
Zjazd nr 6 str. P
KM: 0+553,2
Załom
0+582,3
Zjazd nr 8 str. P
KM: 0+634,4
Zjazd nr 9 str. P
KM: 0+642,3
Zjazd nr 10 str. P
KM: 0+664,9
Załom
0+702,44
PROJ. ZBIORNIKI
RETENCYJNO-ODPAROWUJĄCE
Słowackiego
0+550
0+600
0+650
0+700
158,3
6,3
2
5,5
R5
342.222-1113
25/4
25/11
25/8
h1
bt
eN
wlk63
ch.pb
ch.bt
j.pb.
woK90
kd250
R
RIIIb
5582300
258
259
260
261
262
263
264
265
266
267
268
269
270
271
272
273
274
275
276
277
278
279
280
281
282
283
284
285
286
287
288
289
290
291
292
293
294
295
296
297
298
299
300
301
302
303
330
331
332
333
334
335
336
337
338

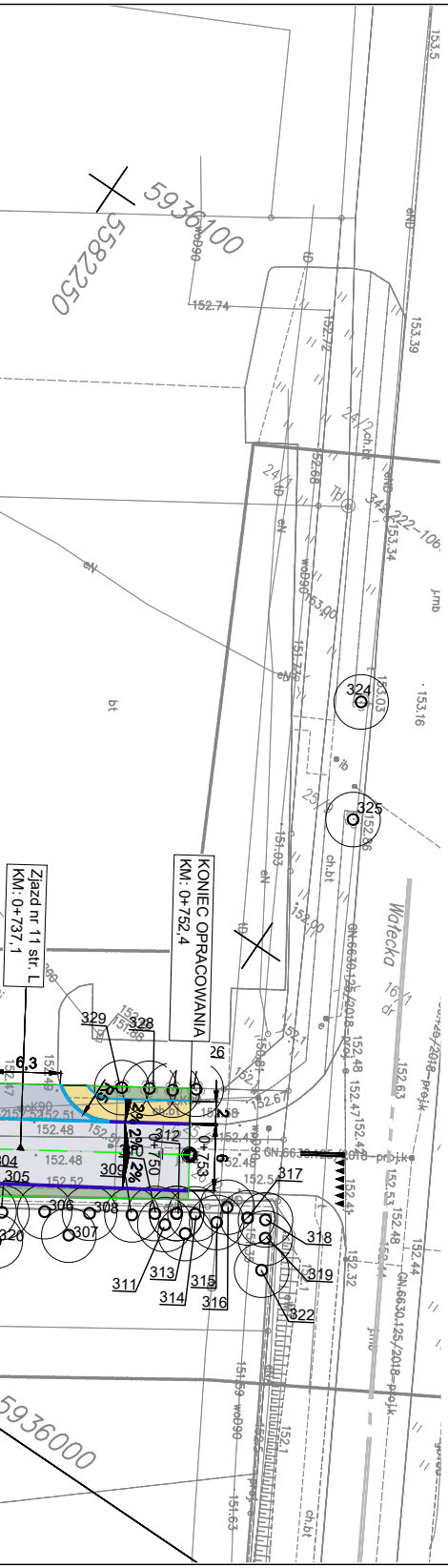
5936100
5582250
152.74
KONIEC OPRACOWANIA
KM: 0+752,4
Zjazd nr 11 str. L
KM: 0+737,1
Wałecka
6,3
R5
2%
0+750
0+753
324
325
326
328
329
304
305
306
307
308
309
311
312
313
314
315
316
317
318
319
320
322
5936000

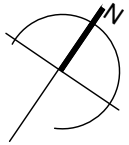

LEGENDA

- ⬜ PROJ. NAWIERZCHNIA JEZDNI - nawierzchnia bitumiczna SMA 8S
- ▨ PROJ. NAWIERZCHNIA JEZDNI - nawierzchnia bitumiczna, warstwa ścieralna SMA8S
- 🟫 PROJ. NAWIERZCHNIA JEZDNI (wyniesiona tarcza skrzyżowania) - kostka brukowa betonowa koloru szarego, 10 cm
- ⬜ PROJ. NAWIERZCHNIA MIEJSC POSTOJOWYCH - betonowe płyty ażurowe 60x40 cm wypełnione żwirem, 10 cm
- 🟥 PROJ. NAWIERZCHNIA MIEJSC POSTOJOWYCH DLA OSÓB NIEPEŁNOSPRAWNYCH - kostka brukowa koloru niebieskiego lub malowana na niebiesko, 8 cm
- 🟪 PROJ. NAWIERZCHNIA ZJAZDÓW - kostka brukowa betonowa koloru grafitowego, 8 cm
- 🟨 PROJ. NAWIERZCHNIA CHODNIKA - kostka brukowa betonowa koloru szarego, 8 cm
- 🟩 PROJ. TEREN ZIELONY - trawnik
- OŚ JEZDNI
- KRAWĘŻNIK ISTNIEJĄCY
- KRAWĘŻNIK ISTNIEJĄCY OBNIŻONY
- OBRZEŻE ISTNIEJĄCE
- PROJ. KRAWĘŻNIK - Betonowy 30 x 15 x 100 cm, kolor szary
- PROJ. KRAWĘŻNIK OBNIŻONY - Betonowy 22 x 15 x 100 cm, kolor szary
- PROJ. OBRZEŻE - Betonowy 8 x 30 x 100 cm, kolor szary
- GRANICE OPRACOWANIA
- GRANICE PASA DROGOWEGO
- NOWA GRANICA PASA DROGOWEGO
- PROJ. WPUST DESZCZOWY
- ○ DRZEWA ISTNIEJĄCE
- ⊕ DRZEWA PRZEZNACZONE DO WYCIĘCIA

INWESTOR:
Zarząd Dróg Powiatowych w Drawsku Pomorskim
ul. Złocieniecka 22a, 78-500 Drawsko Pomorskie
e-mail: inwestycje.zdp.drawsko@gmail.com
tel. 94 363-32-83

JEDNOSTKA PROJEKTOWA:
inRoute Jakub Prajwowski
ul. Kazimierza Królewicza 10/7,
71-552 Szczecin
NIP: 8513123835, REGON: 382187726,

LOKALIZACJA INWESTYCJI:
Droga Powiatowa 2021Z
ulica: Słowackiego
dz. ewid. nr:22/5, 22/10, 25/7, 25/10, 25/11, 25/12, 26/1, 26/2, 35/1, 35/2, 34/1
obręb: 0005 Czaplinek; Gmina Czaplinek,
powiat drawski, woj. zachodniopomorskie

NAZWA PROJEKTU:
Przebudowa drogi powiatowej nr 2021Z ul. Słowackiego
w Czaplinku wraz z budową kanalizacji deszczowej

BRANŻA:
ZIELEŃ

FAZA PROJEKTU:
PROJEKT WYCIĘCIA DRZEW

NAZWA RYSUNKU:
PLAN SYTUACYJNY

ROZMIAR: 297 x 1000 mm	SKALA: 1:500	NR RYSUNKU: Z 02.2
DATA: 03.2025		NR PROJEKTU: P/2024/02
PROJEKTOWAŁ: mgr inż. JAKUB PRAJWOWSKI upr. bud. ZAP/0157/PBD/22 specjalność: drogowa b/o		PODPIS:
SPRAWDZIŁ: mgr inż. KORNEL SUSKI upr. bud. ZAP/0084/PBD/19 specjalność: drogowa b/o		PODPIS: